








 <b>Piano di Protezione Civile</b> <b>Comune di Botticino</b> Provincia di Brescia	<b>Gestione emergenza sismica San Gallo</b> <b>Scenario SIS03</b>
	Aggiornamento: 2022
 Scala 1:2.500	
Redazione a cura di Ecometrics S.r.l. 	



**ATTIVITA' DI VERIFICA E GESTIONE EMERGENZA**

-  Aggregati strutturali Centro Storico
-  Edifici interferenti su viabilità di accessibilità o connessione
-  Ponti/Viadotti critici
-  Vie di fuga principali dal nucleo storico

**VIABILITA' CLE**

-  Infrastrutture di accessibilità
-  Infrastrutture di connessione
-  Nodi viabilità di accesso e connessione







**MICROZONAZIONE SISMICA CLASSI AMPLIFICAZIONE (Fa)**

-  1.7-1.8
-  2.0-2.2






**URBANIZZATO**

-  Unità Volumetrica




**STRUTTURE STRATEGICHE**

-  Strutture istituzionali
-  Strutture operative
-  Sedi di gestione dell'emergenza
-  Opere e infrastrutture strategiche
-  Punti di accessibilità
-  Strutture di Assistenza alla Popolazione

**STRUTTURE RILEVANTI**

-  Strutture sportive
-  Strutture ricreative/recettive sensibili
-  Strutture scolastiche
-  Strutture civiche e pubbliche
-  Imprese private convenzionate e farmacie

**AREE DI EMERGENZA**

-  Area di accoglienza e ricovero
-  Area di attesa
-  Area di ammassamento